

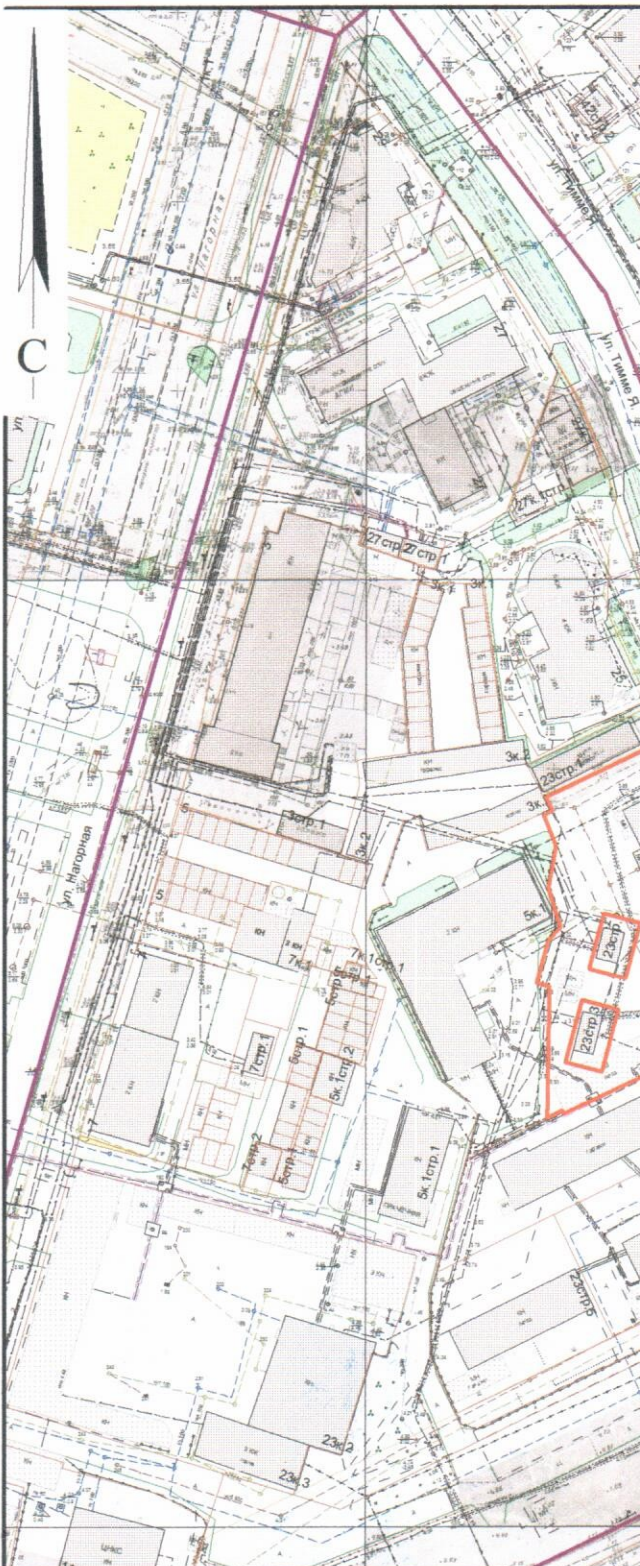
КАРТА-СХЕМА ГРАНИЦ ПРИЛЕГАЮЩИХ ТЕРРИТОРИЙ

нежилого здания, расположенного по адресу:
Российская Федерация, Архангельская область,
городской округ "Город Архангельск",
город Архангельск, улица Тимме Я., дом 23
(кадастровый номер объекта капитального строительства
29:22:040611:61)

УТВЕРЖДЕНА



Постановлением Администрации
городского округа "Город Архангельск"

от "26" июня 2025 г. № 1069



Система координат МСК-29		
Обозначение характерных точек границ	координаты, м	
	X	Y
1	652812.82	2521109.54
2	652819.92	2521122.26
3	652819.60	2521122.44
4	652829.16	2521140.28
5	652833.47	2521137.83
6	652835.92	2521142.65
7	652841.29	2521139.75
8	652838.83	2521134.87
9	652944.24	2521078.00
10	652947.07	2521083.16
11	652947.11	2521083.23
12	652944.80	2521084.26
13	652827.47	2521147.45
14	652819.03	2521151.98
15	652801.60	2521118.69
16	652812.80	2521112.59

УСЛОВНЫЕ ОБОЗНАЧЕНИЯ:

-  изображение границ земельного участка
-  изображение границ прилегающих территорий

Масштаб 1 : 2 000